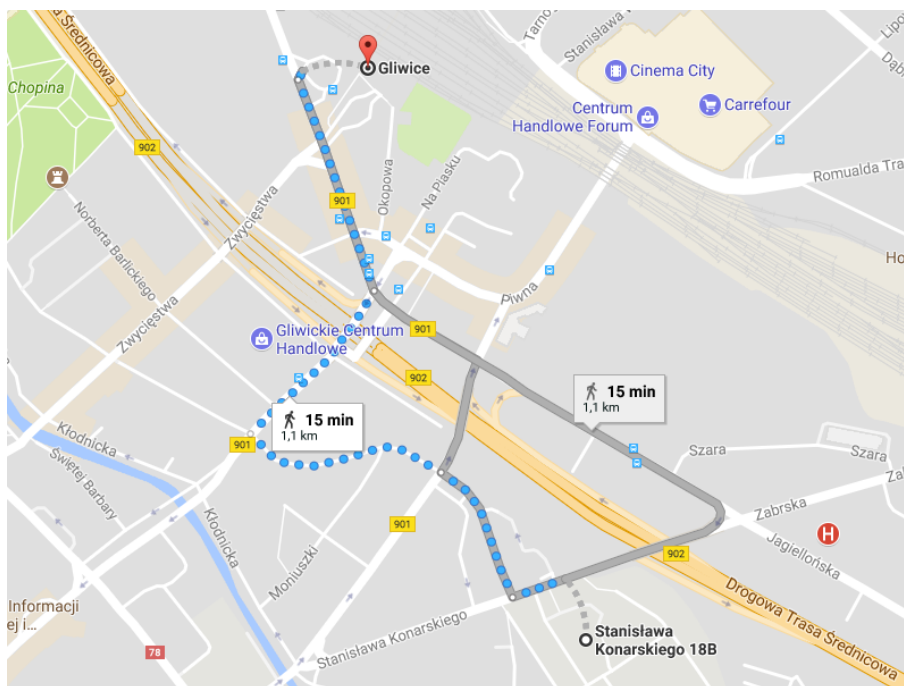


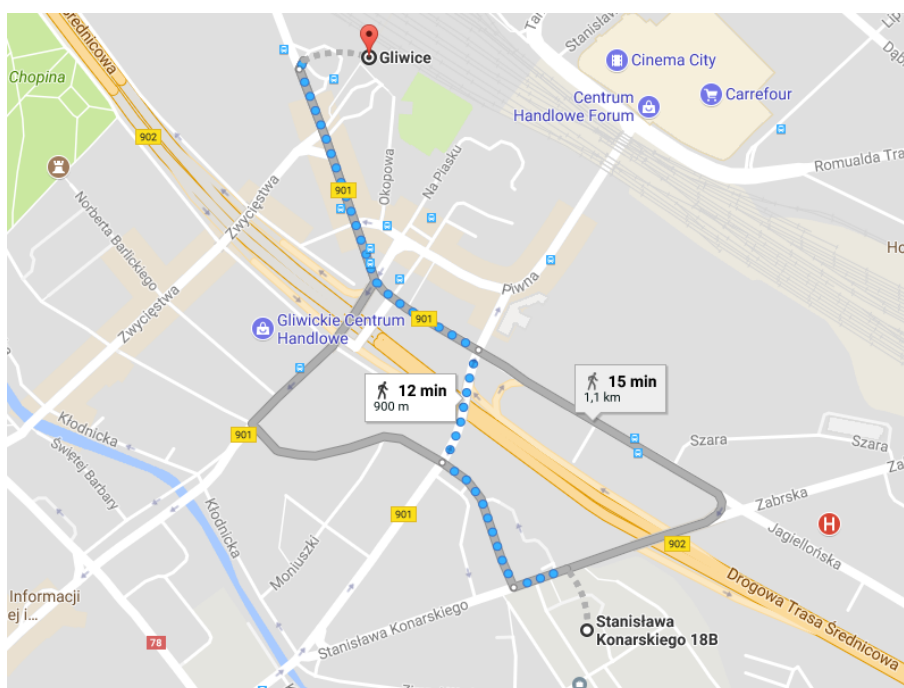
Proponowane trasy piesze z Dworca PKP w Gliwicach do budynku Centrum Edukacyjno-Kongresowego Politechniki Śląskiej przy ulicy Konarskiego 18B.

Z Dworca PKP w Gliwicach proponowane są trzy trasy piesze pozwalające na dotarcie do Centrum Edukacyjno-Kongresowego zlokalizowanego przy ulicy Konarskiego 18A:

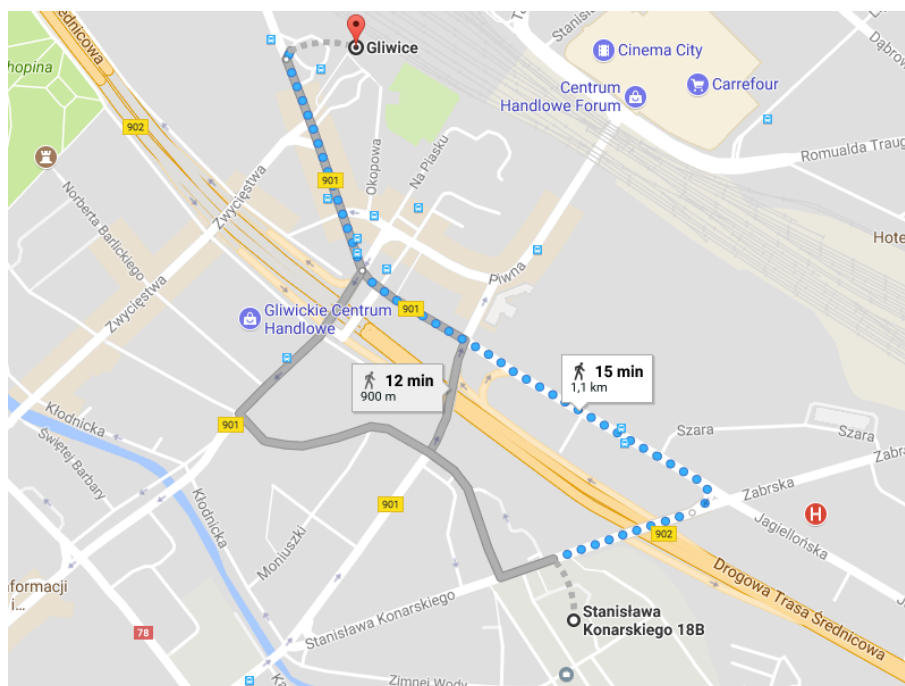
- Trasa nr 1 (<https://goo.gl/maps/BAWR2bK8KzH2>):



- Trasa nr 2 (<https://goo.gl/maps/25z7B8aEdSr>):



- Trasa nr 3 (<https://goo.gl/maps/2BACNHE2g9C2>):



WAŻNE:

Mapki zostały opracowane na podstawie map Google.

Osoby dysponujące urządzeniami z zainstalowanymi mapami Google mogą uruchomić nawigację pieszą klikając na link znajdujący się przy każdej z proponowanych tras.